

AMSAT ARGENTINA

CONTROL DE VUELO

Fecha: 01/07/2013
 Operación: Gral. Pico -La Pampa
 Operador: LU9DO
 Ultimo registro: 18:11:59
 TRACK: LU7AA-11
 Secuencia: **98**

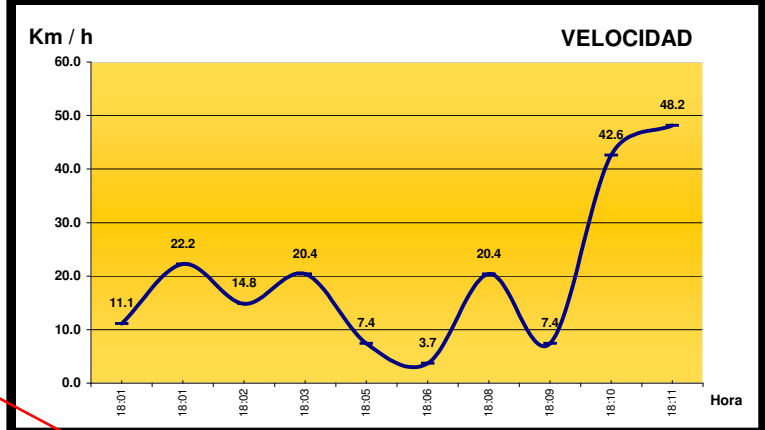
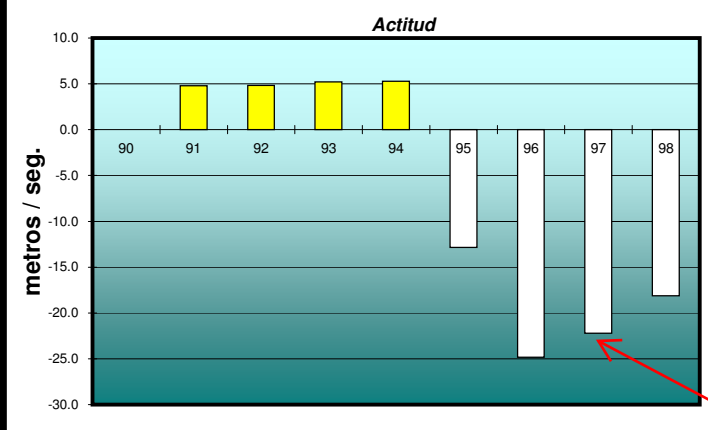
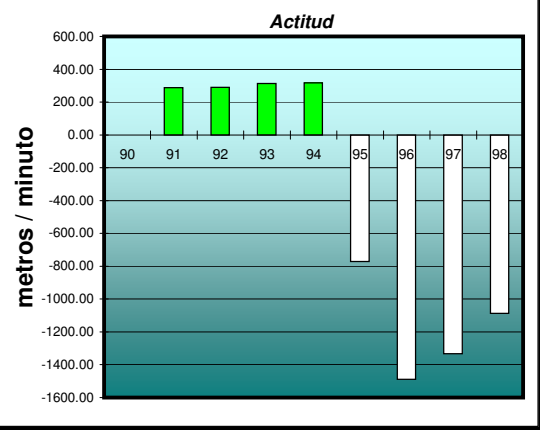
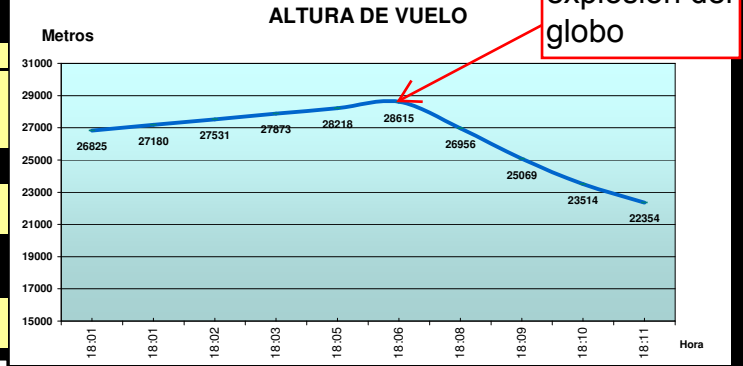
ULTIMA VELOCIDAD 26.00 Km/h
 Velocidad media = 19.82 Km/h
 Velocidad maxima = 48.15 Km/h
 Altura máxima = 28615.00 metros

ULTIMA ALTURA 22354 metros
 73340 PIES

NIVEL 733

Maxima pendiente #¡DIV/0! Metros / min
 #¡DIV/0! m /seg

Pendiente media #¡DIV/0! Metros / min
 #¡DIV/0! m /seg



se abre el paracaidas y comienza el frenado